




























Bilaga 4
Detalj-karta - Mariannelund

Teckenförklaring

-  Utredningsområde
-  Konnektionslinjer kartserie
- Befintliga ledningar**
-  10-60 kV luftledning
-  130 kV luftledning
-  220 kV luftledning
-  400 kV luftledning
- Riksintressen (RI)**
-  RI järnväg
-  RI väg
-  RI Natura 2000
-  RI Natur
-  RI Friluftsliv
-  RI Kultur
-  RI Värdefulla ämnen
-  RI Vindbruk
-  Intresseområde för Försvarsmakten
- Andra intresseområden**
-  Restriktionsområde Försvarsmakten
-  Naturreservat
-  Ängs- och betesmarksinventering
-  Biotopskydd
-  Nyckelbiotop
-  Sumpskogsinventering
-  Våtmarksinventering
-  Byggnadsminne
-  Kulturresevat
-  Fornlämningar punkter
-  Fornlämningar linjeobjekt
-  Fornlämningar ytobjekt

Skala: 1:20 000 i A3 Datum: 2011-02-18

